

INFORME DIARIO DE MONITOREO DE MEDIOS*

*Vigilancia basada en eventos de interés epidemiológico mediante el monitoreo de medios abiertos de comunicación locales y nacionales.

Reporte de eventos:

Amenaza	Tema	Medio	Fecha	Resumen	Liga	Prioridad
Biológico	Vacunación Covid-19	El sol de Cuernavaca	17 noviembre 2021	Unos 100 mil menores de 15 a 17 años de edad sin factores de riesgo serán inmunizados contra Covid-19 en los próximos meses en Morelos.	https://www.elsoldecuernavaca.com.mx/local/gobierno-vacunara-a-menores-de-15-a-17-anos-contra-el-covid-19-7486558.html	Bajo
Biológico	Prevalencia de VIH en el estado	El sol de Cuernavaca	17 noviembre 2021	Una vez que el programa de detección de enfermedades de transmisión sexual se retomó en el Instituto Morelense de Personas Adolescentes y Jóvenes del Estado de Morelos (Impajoven), una de cada 100 pruebas realizadas de VIH da positivo, al igual que de otras enfermedades como Sífilis, pero estas no son las de mayor frecuencia como el caso del herpes, por lo que exhortaron a las y los jóvenes a extremar cuidados en su salud sexual y reproductiva.	https://www.elsoldecuernavaca.com.mx/local/uno-de-cada-100-jovenes-de-morelos-vive-con-vih-7486560.html	Bajo
Biológico	Casos Covid-19	El sol de Cuernavaca	16 noviembre 2021	A través de un comunicado la Secretaría de Salud informó que hasta el día de hoy se han registrado 18 casos nuevos de Covid-19 y cinco defunciones en el estado de Morelos.	https://www.elsoldecuernavaca.com.mx/local/se-registran-18-nuevos-casos-de-covid-19-en-morelos-7484761.html	Bajo
Biológico	Casos Covid-19	Diario de Morelos	16 noviembre 2021	Durante el semáforo verde, la población que cuente con una dosis o esquema completo de inmunización también tiene que portar el Escudo de la Salud completo, sobre todo las personas de grupos vulnerables.	https://www.diariodemorelos.com/noticias/reportan-18-nuevos-casos-de-covid-y-cinco-decesos	Bajo
Biológico	Vacunación 15-17 años Covid-19	Diario de Morelos	17 noviembre 2021	El 19 de noviembre se abre el pre registro para la vacunación contra COVID-19 de adolescentes de 15 a 17 años de edad en todo el país.	https://www.diariodemorelos.com/noticias/partir-del-viernes-registro-para-vacunar-contra-covid-menores-de-15-17-os-de-edad	Bajo
Biológico	Migrantes en Morelos	Diario de Morelos	16 noviembre 2021	La Secretaría de Gobierno que encabeza Pablo Ojeda Cárdenas a través de las direcciones generales de Gobierno y Derechos Humanos respectivamente, recibieron a las tres caravanas migrantes procedentes de Chiapas y Oaxaca que arribaron a Morelos.	https://www.diariodemorelos.com/noticias/acompa-gobierno-del-estado-migrantes-que-llegaron-morelos	Bajo
Biológico	Vibración de edificio de JSIII	Diario de Morelos	16 noviembre 2021	Tras varios minutos se determinó que el edificio era seguro por lo que regresaron a laborar normalmente.	https://www.diariodemorelos.com/noticias/reportan-vibracion-en-edificio-de-salud-en-cuautla	Bajo
Biológico	Vibración de edificio de JSIII	La Unión	16 noviembre 2021	Una aparatosa movilización de los cuerpos de emergencias se registró en calles de esta ciudad, la tarde del martes, debido a un reporte al número de emergencias en el que informaban de un supuesto sismo que provocó la sacudida del inmueble de la Jurisdicción Sanitaria Número III (JS-III), que está ubicado en la cerrada de Ingeniero Mongoy de la colonia Centro de la cabecera municipal.	https://launion.com.mx/morelos/cuautla/noticias/193566-evacuacion-edificio-de-la-jurisdiccion-sanitaria-iii-por-supuesto-sismo.html	Bajo



MORELOS
2018 - 2024

**SERVICIOS
DE SALUD**

Fecha: 17 de noviembre del 2021
Semana Epidemiológica: 46
Área: Coordinación de Vigilancia Epidemiológica, UIES.

Amenaza	Tema	Medio	Fecha	Resumen	Liga	Prioridad
Biológico	Migrantes en Morelos	La Unión	16 noviembre 2021	En un comunicado, el gobierno del estado informó que la Secretaría de Gobierno que encabeza Pablo Ojeda Cárdenas, a través de las direcciones generales de Gobierno y Derechos Humanos respectivamente, recibieron a las tres caravanas migrantes procedentes de Chiapas y Oaxaca que arribaron a Morelos.	https://launion.com.mx/morelos/avances/noticias/193549-acompana-gobierno-estatal-a-caravanas-migrantes-que-arribaron-a-morelos.html	Bajo
Biológico	Migrantes en Morelos	Lo de Hoy	16 noviembre 2021	El obispo de la Diócesis de Cuernavaca, Ramón Castro Castro , confirmó que al estado de Morelos han llegado migrantes de Centroamérica que han solicitado el apoyo en alimentos, albergue y trabajo, al haber salido de sus lugares de origen y ser parte de las caravanas que hoy se tienen en todo el país en su tránsito hacia los Estados Unidos .	https://morelos.lodeho.com.mx/estado/2021/11/16/649/llegan-migrantes-de-centroamerica-morelos	Bajo
Temperaturas mínimas	Frente frío	Lo de Hoy	16 noviembre 2021	El pronóstico del clima para el país indica que los canales de baja presión sobre el sureste del territorio nacional y la entrada de humedad del Golfo de México y Mar Caribe, propiciarán lluvias puntuales fuertes en Yucatán y Quintana Roo, así como chubascos en el sureste del país.	https://morelos.lodeho.com.mx/estado/2021/11/17/704/abrigate-ingresara-un-nuevo-frente-frio-sobre-el-norte-del-pais	Bajo



<http://ssm.gob.mx>



Servicios de Salud Morelos



@MorelosSalud

Callejón Borda N°3 Col. Centro C.P. 62000
Teléfono (777) 312 62 31 / 314 33 36 ext. 222

**Calle Gómez Azcárate No. 205, Col. Lomas de la Selva
C.P. 62270, Cuernavaca, Morelos. Tel.: 777 102 25 56**

INFORME DE RIESGOS METEOROLOGICOS

Fuente: Servicio Meteorológico Nacional de México, CONAGUA.

SE PRONOSTICAN LLUVIAS PUNTUALES FUERTES EN YUCATÁN Y QUINTANA ROO, TOLVANERAS EN EL NORTE DEL PAÍS Y AL FINAL DEL DÍA, EL INGRESO DE UN NUEVO FRENTE FRÍO

Para el día de hoy, se pronostica ambiente frío a muy frío al amanecer en zonas altas del norte, noreste, centro y oriente de México con bancos de niebla en zonas del sureste mexicano. Por otro lado, **canales de baja presión** sobre el sureste del territorio nacional y la entrada de humedad del Golfo de México y Mar Caribe, propiciarán lluvias puntuales fuertes en Yucatán y Quintana Roo, así como chubascos en el sureste del país. Asimismo, una **línea seca** se mantendrá sobre el norte del país y un **canal de baja presión** sobre el noroeste de México, originarán viento con rachas de 60 a 70 km/h y tolvánicas en Chihuahua. Al final de día, se pronostica el ingreso de un **nuevo frente frío** sobre el norte del país. La **masa de aire frío** que lo impulsa, producirá vientos con rachas de 50 a 60 km/h en Coahuila, Nuevo León y Tamaulipas, así como descenso de temperatura con heladas en zonas altas del norte y noreste del país durante la madrugada del jueves.

Las lluvias podrían acompañarse de descargas eléctricas, fuertes vientos y posible caída de granizo

Pronostico de Precipitación:


Lluvias aisladas (0.1 a 5 mm): Tamaulipas, Jalisco, Colima, Michoacán, Oaxaca y Veracruz.

Pronostico de Temperaturas Máximas:

Temperaturas mínimas de 0 a 5 °C con heladas: zonas montañosas de Baja California, Coahuila, Nuevo León, Tamaulipas, San Luis Potosí, Aguascalientes, Jalisco, Guanajuato, Querétaro, Oaxaca, Ciudad de México y **Morelos**.

Pronostico en región Mesa Central:

Cielo medio nublado en el transcurso del día. Sin lluvia en la región. Bancos de niebla y ambiente frío a muy frío con heladas al amanecer en zonas de Guanajuato, Hidalgo, Puebla y Tlaxcala. Ambiente templado por la tarde. Viento de dirección variable de 15 a 30 km/h.



<http://ssm.gob.mx>



Servicios de Salud Morelos



@MorelosSalud

Callejón Borda N°3 Col. Centro C.P. 62000
 Teléfono (777) 312 62 31 / 314 33 36 ext. 222

Calle Gómez Azcárate No. 205, Col. Lomas de la Selva
 C.P. 62270, Cuernavaca, Morelos. Tel.: 777 102 25 56

INFORME DE MONITOREO VOLCÁNICO Y SISMOLÓGICO

Fuente: Servicio Sismológico Nacional, UNAM. / Centro nacional de Prevención de Desastres (CENAPRED)-SEGOB, SENEAM-SCT y NOAA.

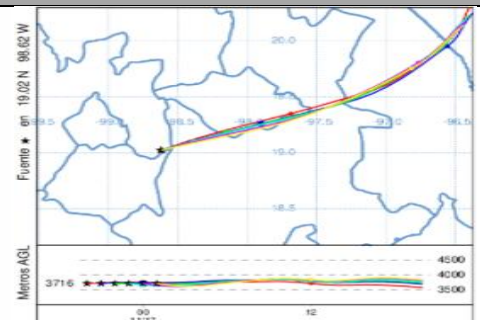
En las últimas 24 horas, mediante los sistemas de monitoreo del **volcán Popocatepetl** se identificaron **12 exhalaciones, acompañadas de vapor de agua y gases volcánicos**. También se detectó el día de ayer a las 21:39 h un **sismo volcano-tectónico (VT) con magnitud calculada 1.9**. Al momento de este reporte **se observa al volcán con una emisión de vapor y gases volcánicos que se dispersan hacia el noreste**.

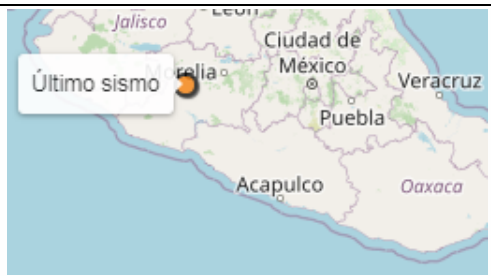
NIVEL DE ALERTA	SEMAFORO	AMARILLO-FASE 2	RECOMENDACIONES PARA LA FASE AMARILLO FASE 2
	Incremento de actividad: <ul style="list-style-type: none"> Pluma de vapor de agua y gas Ligera caída de ceniza en áreas cercanas Caída de fragmentos incandescentes Crecimiento y destrucción de domos de lava Posibilidad de flujos piroclásticos por explosiones Flujos de lodo o escombros de corto alcance 		<ol style="list-style-type: none"> Continuar con el radio de seguridad de 12 km, por lo que la permanencia en esa área no está permitida. Controlar el tránsito entre Santiago Xalitzintla y San Pedro Nexapa, vía Paso de Cortés. A las autoridades de Protección Civil, mantener sus procedimientos preventivos, de acuerdo con sus planes operativos. A la población se le recomienda elevar la atención a los avisos de las autoridades de su localidad y se exhorta a no acercarse al volcán, y mucho menos al cráter. Mantenerse fuera de cañadas ante posibles flujos de lodo, principalmente en temporada de lluvias.

PRONOSTICO DE CAIDA DE CENIZA

En caso de una exhalación de ceniza volcánica, **el pronóstico de trayectoria hacia el noreste**, (simulando exhalación cada hora en las próximas 6 horas) a su paso por la zona oeste y este-noreste del estado de Puebla; zona sur, sureste y este del estado de Tlaxcala y zona centro del estado de Veracruz, **para las primeras 12 horas de pronóstico** (14:00 a las 02:00 hora local). Posteriormente para las últimas 12 horas de pronóstico, (02:00 a las 14:00 hora local del día siguiente), las trayectorias continuaran sobre la zona centro del estado de Veracruz y sobre el Golfo de México en donde concluirían.

Sin pronóstico de caída de ceniza para el estado.



SISMOS	Se registró sismo de magnitud de 4.2 grados Richter, a las 04:46:16 hrs con localización del epicentro a 4 km al noroeste de NSJ Parangaracutiro, Michoacán. NO PERCIBIDO EN EL ESTADO DE MORELOS.	
	REPORTE DE DAÑOS A LA POBLACION PROTECCIÓN CIVIL Sin reporte de daños a la población ni a la infraestructura en salud.	



<http://ssm.gob.mx>



Servicios de Salud Morelos



@MorelosSalud

Callejón Borda N°3 Col. Centro C.P. 62000
 Teléfono (777) 312 62 31 / 314 33 36 ext. 222

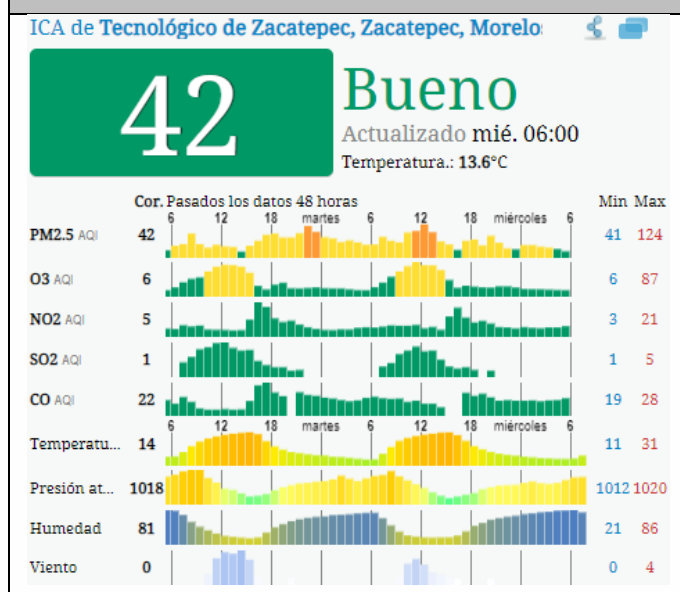
Calle Gómez Azcárate No. 205, Col. Lomas de la Selva
 C.P. 62270, Cuernavaca, Morelos. Tel.: 777 102 25 56

INFORME DE TEMPERATURAS Y CALIDAD DEL AIRE

Fuente: Comisión Estatal de Agua (CEAGUA)

ICA	CALIDAD DEL AIRE	RECOMENDACIONES A LA POBLACIÓN
0-50	Buena	No se anticipan impactos a la salud cuando la calidad del aire se encuentra en este intervalo.
51-100	Moderada	Las personas extraordinariamente sensitivas deben considerar limitación de los esfuerzos físicos excesivos y prolongados al aire.
101-150	Dañina a la salud de los grupos sensitivos	Los niños adultos activos, y personas con enfermedades respiratorias tales como el asma, deben evitar los esfuerzos físicos excesivos y prolongados al aire.
151-200	Dañina a la salud	Los niños adultos activos, y personas con enfermedades respiratorias tales como el asma, deben evitar los esfuerzos físicos excesivos y prolongados al aire libre; las demás personas, especialmente los niños, deben limitar los esfuerzos excesivos y prolongados al aire libre.
201-300	Muy dañina a la salud	Los niños adultos activos, y personas con enfermedades respiratorias tales como el asma, deben evitar todos los esfuerzos excesivos al aire libre; las demás personas, especialmente los niños, deben limitar los esfuerzos físicos excesivos al aire libre.
300+	Arriesgado	

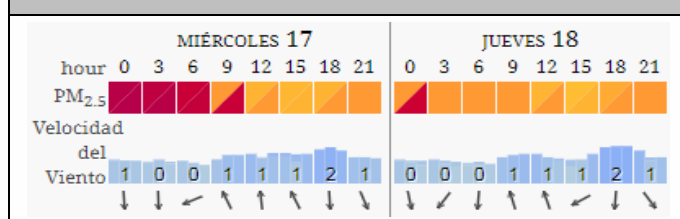
CALIDAD DEL AIRE CUERNAVACA, MORELOS.



PRONOSTICO DE TEMPERATURAS POR MUNICIPIO

Municipio	Máx	Mín	Municipio	Máx	Mín
Amacuzac	30°	9°	Puente de Ixtla	31°	11°
Axochiapan	33°	14°	Temixco	31°	12°
Ayala	31°	13°	Tepalcingo	31°	13°
Cuautla	27°	14°	Tepoztlán	28°	10°
Cuernavaca	26°	7°	Tlaltizapan	30°	13°
Huitzilac	19°	4°	Tlaquiltenango	34°	13°
Jiutepec	26°	8°	Zacatepec	30°	12°
Jojutla	33°	14°	Zacualpan de Amilpas	24°	9°

PRONOSTICO DE LA CALIDAD DEL AIRE



TEMPERATURAS MAXIMAS Y MINIMAS, ÚLTIMAS 24 HRS

Mínimas	Máximas
Huitzilac 19° 4°	Tlaquiltenango 34° 13°
Tetela del Volcán 19° 8°	Jojutla 33° 14°
Totolapan 21° 9°	Axochiapan 33° 14°
Tlalnepantla 21° 9°	Tepalcingo 31° 13°



<http://ssm.gob.mx>



Servicios de Salud Morelos



@MorelosSalud

Callejón Borda N°3 Col. Centro C.P. 62000
 Teléfono (777) 312 62 31 / 314 33 36 ext. 222

Calle Gómez Azcárate No. 205, Col. Lomas de la Selva
 C.P. 62270, Cuernavaca, Morelos. Tel.: 777 102 25 56



MORELOS
2018 - 2024

**SERVICIOS
DE SALUD**

Fecha: 17 de noviembre del 2021
Semana Epidemiológica: 46
Área: Coordinación de Vigilancia Epidemiológica, **UIES.**

INFORME DE MONITOREO EPIDEMIOLÓGICO

Fuente: Jurisdicciones Sanitarias del estado de Morelos.

JURISDICCION SANITARIA I:

- SIN EVENTOS EXTRAORDINARIOS.

JURISDICCION SANITARIA II:

- SIN EVENTOS EXTRAORDINARIOS.

JURISDICCION SANITARIA III:

- SIN EVENTOS EXTRAORDINARIOS.



<http://ssm.gob.mx>



Servicios de Salud Morelos



@MorelosSalud

Callejón Borda N°3 Col. Centro C.P. 62000
Teléfono (777) 312 62 31 / 314 33 36 ext. 222

**Calle Gómez Azcárate No. 205, Col. Lomas de la Selva
C.P. 62270, Cuernavaca, Morelos. Tel.: 777 102 25 56**